



Фрагмент карты современного использования и комплексной оценки территории применительно к аалу Сапогов (М 1:5 000)



ГРАНИЦЫ

суц.

- Граница муниципального района
Граница сельского поселения
Граница населенного пункта

ФУНКЦИОНАЛЬНЫЕ ЗОНЫ









- | | |
|---|--|
|  | Зона застройки индивидуальными жилыми домами |
|  | Зона специализированной общественной застройки |
|  | Многофункциональная общественно-деловая зона |
|  | Производственная зона |
|  | Коммунально-складская зона |
|  | Зона инженерной инфраструктуры |
|  | Зона транспортной инфраструктуры |
|  | Зоны сельскохозяйственного использования |
|  | Производственная зона сельскохозяйственных предприятий |
|  | Иные зоны сельскохозяйственного назначения |
|  | Зона садоводства, огородничества |
|  | Зона отдыха |
|  | Зона озелененных территорий общего пользования (парки, скверы, бульвары, городские леса) |
|  | Зона лесов |
|  | Иные зоны |
|  | Зона кладбищ |
|  | Зона режимных территорий |

ПРИРОДНЫЕ ОБЪЕКТЫ

- 115

ЗОНЫ С ОСОБЫМИ УСЛОВИЯМИ ИСПОЛЬЗОВАНИЯ ТЕРРИТОРИИ

cy

- | | |
|---|--|
|  | Водоохранная (рыбоохранная) зона |
|  | Прибрежная защитная полоса |
|  | Береговая полоса |
|  | Зона затопления |
|  | Зона подтопления |
|  | Охранная зона инженерных коммуникаций |
|  | Санитарно-защитная зона |
|  | Придорожная полоса |
|  | Первый пояс зоны санитарной охраны источника водоснабжения |
|  | Приаэродромная территория |
|  | Другие зоны, устанавливаемые в соответствии с законодательством Российской Федерации |





ОБЪЕКТЫ КАПИТАЛЬНОГО СТРОИТЕЛЬСТВА
ФЕДЕРАЛЬНОГО ЗНАЧЕНИЯ*

суц.

- | | |
|---|---------------|
|  | Объект |
|  | Администрация |

ОБЪЕКТЫ КАПИТАЛЬНОГО СТРОИТЕЛЬСТВА
РЕГИОНАЛЬНОГО ЗНАЧЕНИЯ*

CIVIL

- | | |
|---|--|
|  | Автомобильные дороги регионального или межмуниципального значения |
|  | Базовая станция |
|  | Лечебно-профилактическая медицинская организация оказывающая медицинскую помощь в амбулаторных условиях и (или) в условиях дневного стационара |
|  | Ветеринарная лечебница, питомник животных, кинологический центр, приют для животных, иной подобный объект |













ОБЪЕКТЫ КАПИТАЛЬНОГО СТРОИТЕЛЬСТВА МЕСТНОГО ЗНАЧЕНИЯ

суи

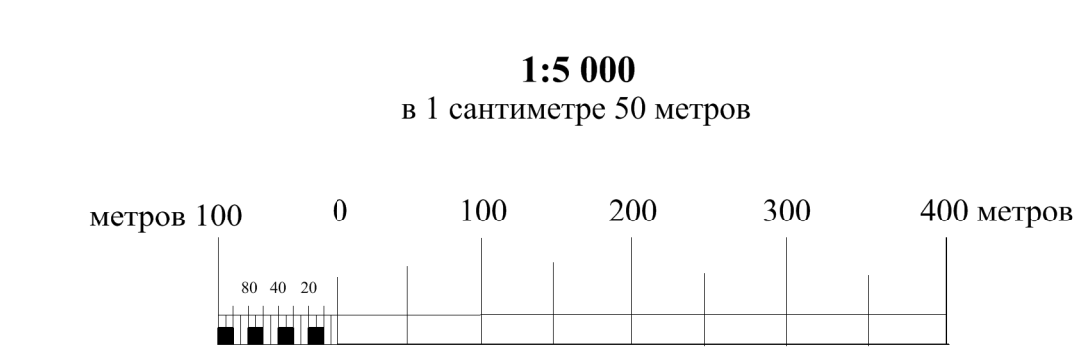
- | | |
|--|--|
| | Автомобильные дороги местного значения |
| | Улицы в жилой застройке |
| | Линии электропередачи 10 кВ |
| | Линии электропередачи 0,4 кВ |
| | Линейно-кабельное сооружение связи |
| | Линия связи |
| | Административное здание |
| | Дошкольная образовательная организация |
| | Общественная образовательная организация |
| | Объект культурно-просветительного назначения |
| | Объект культурно-досугового (клубного) типа |
| | Спортивное сооружение |
| | Мостовое сооружение |
| | Остановочный пункт |
| | Автоматическая телефонная станция |
| | Насосная станция |
| | Трансформаторная подстанция (ТП) |
| | Кладбище |

ОБЪЕКТЫ КАПИТАЛЬНОГО СТРОИТЕЛЬСТВА ИНОГО ЗНАЧЕНИЯ

суц.

- | | |
|---|--|
|  | Аппетечная организация |
|  | Объекты торговли, общественного питания |
|  | Котельная |
|  | Станция автозаправочная |
|  | Предприятие растениеводства |
|  | Предприятие по разведению молочного крупнорогатого скота, производству сырого молока |
|  | Предприятие по разведению лошадей и прочих животных семейства лошадиных |
|  | Предприятие по разведению овец и коз |
|  | Предприятие по разведению свиней |
|  | Предприятие пчеловодства |
|  | Предприятие по рыболовству и рыболовству |
|  | Предприятие по обработке древесины, производству изделий из дерева |

* - Отображены на картах для обеспечения информационной целостности документа и не являются утверждаемыми в составе настоящего документа

[illegible]